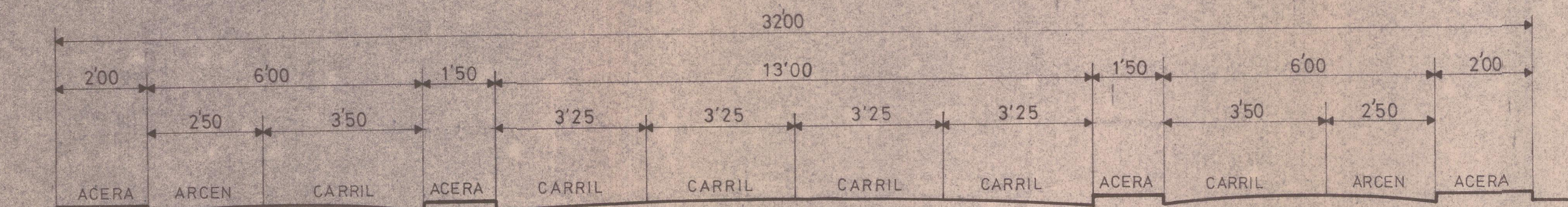
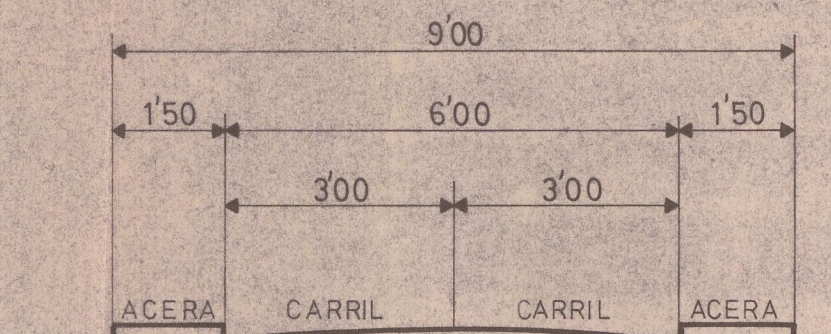


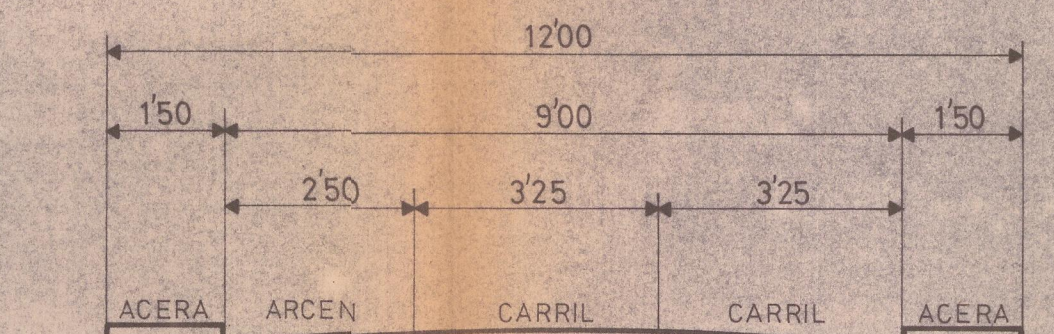
CARRETERA LOCAL P.M. 801 HASTA CAN CIFRE Y AVENIDA DE LA PAZ



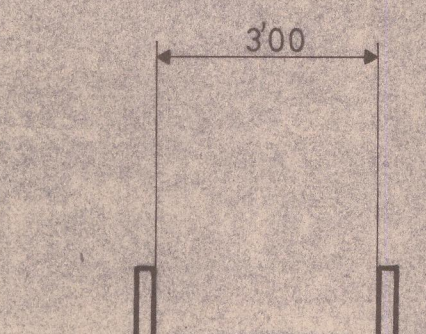
CALLES NUMS. 100, 102, 103, 104, 105, 106, 107, 108, 109, 112, 113, 115




CALLES NUMS. 101, 110 Y 111



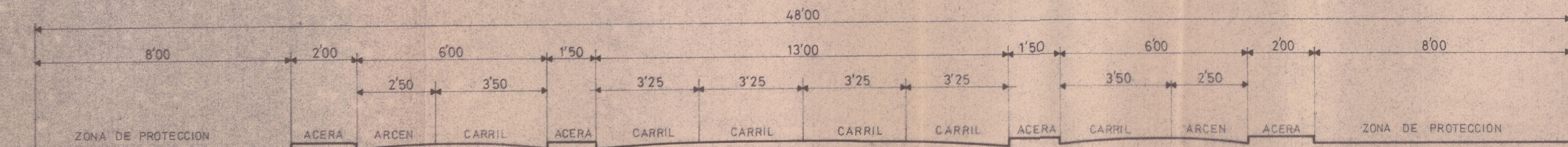
PASO DE PEATONES



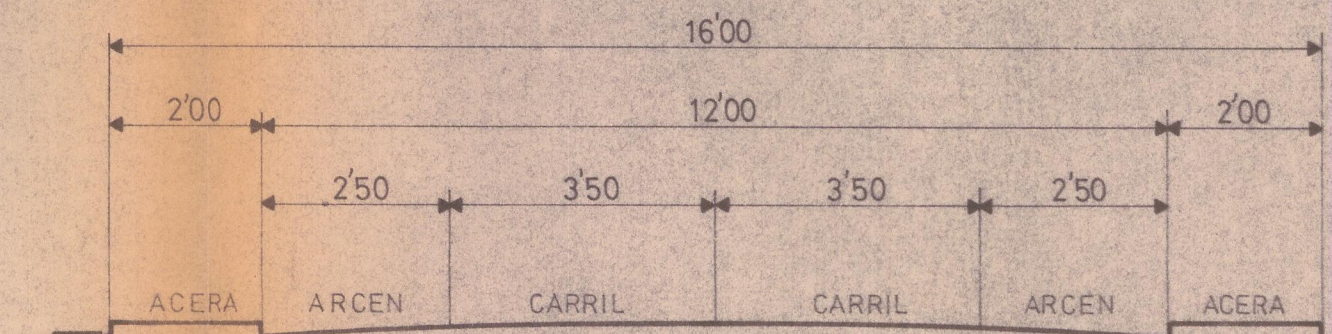
PASO DE PEATONES DE ACCESO A LA ZONA VERDE CENTRAL




CARRETERA LOCAL P.M. 801 DESDE CAN CIFRE



CALLE NUM. 114



COLEGIO OFICIAL DE ARQUITECTOS DE BALEARES
26 MAY 1976
VISADO
3/153/76

PROYECTO PLAN PARCIAL DE ORDENACION DEL POLIGONO NUM. 28			
UBICACION CAS SERRAS-TERMINO MUNICIPAL DE IBIZA			
PROMOTOR EXCMO. AYUNTAMIENTO DE IBIZA			
DOMICILIO PLAZA DE ESPAÑA Nº 1 - IBIZA			
PERFILES TRANSVERSALES			
HOJA Nº 7/17	ESCALA 1:100	Fa 350	FECHA MAYO DE 1976
EL PROMOTOR		EL ARQUITECTO	
			
JOSE ANTONIO ZORNOZA TUR ARQUITECTO			
Calle Vicente Cuervo 16 pral. - tto. 30 12 38 - IBIZA			